

Pomorskie

SYSTEM ZNAKOWANIA RZEK AKTUALIZACJA



Marzec 2018



**PROGRAM
REGIONALNY**
NARODOWA STRATEGIA SPÓJNOŚCI



Ministerstwo
Regionalnego Rozwoju i
Kohesji Społecznej
www.pomorskie.gov.pl



UNIA EUROPEJSKA
EUROPEJSKI FUNDUSZ
ROZWOJU REGIONALNEGO

SPIS TREŚCI

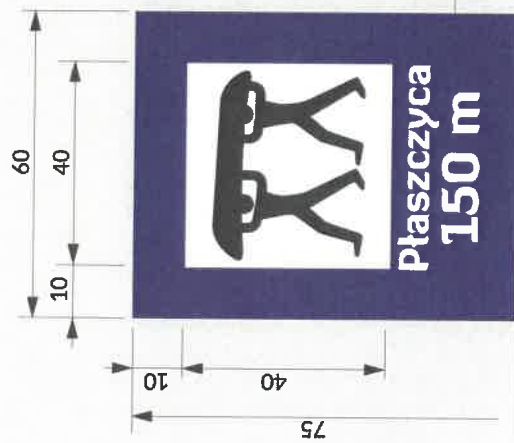
2. Wstęp
3. Znaki wodne - wymiarowanie wersji podstawowej
4. Znaki wodne - wymiarowanie dopuszczalnych modyfikacji
5. Znaki wodne - wymiarowanie wersji podstawowej
6. Znaki wodne - wymiarowanie dopuszczalnych modyfikacji
7. Znaki wodne - Znak "Wyptyw/wptyw rzeki/szlaku z jeziora"
8. Znaki wodne - Umiejscowienie znaku "Wyptyw/wptyw rzeki/szlaku z jeziora"
9. Zastosowanie kolorów
10. Znaki wodne - przykłady zastosowania znaków informacyjnych i zagrożeń
11. Znaki wodne - możliwość wykorzystania słupów i modyfikacji znaków
12. Znaki informacyjne
13. Znaki informacyjne
14. Znaki ostrzegawcze
15. Znaki zakazu
16. Tablica informacyjna
17. Znaki drogowe
18. Znaki drogowe

Województwo Pomorskie jest jednym z najbardziej atrakcyjnych turystycznie regionów Polski. Jednym z atutów regionu jest niezwykle gęsta i urozmaicona sieć rzeczna, dzięki czemu Pomorskie to najlepsze miejsce do uprawiania turystyki kajakowej w naszym kraju. Pod względem atrakcyjności i długości szlaków region nie ma sobie równych. Na terenie województwa znajduje się ponad 2 000 km szlaków kajakowych na ponad 30 spływnych rzekach. Sprawia to, że projekt oznakowania „Pomorskich Szlaków Kajakowych”, realizowany na potrzeby województwa pomorskiego, jest w swojej skali nie znającym precedensu w kraju. W swym zakresie obejmuje przede wszystkim przygotowanie oznakowania wodnego, informacyjno-promocyjnego oraz drogowego.

Znaki wodne (informacyjne, ostrzegawcze, kilometrażowe, kierunkowe) zostały zaprojektowane zgodnie z wytycznymi Polskiego Towarzystwa Turystyczno-Krajoznawczego na podstawie „Instrukcji znakowania szlaków turystycznych” oraz dostosowane do istniejącego oznakowania szlaków. Łącznie zamierza się oznakować 38 szlaków kajakowych o całkowitej długości 1561 km obejmujących swoim zakresem m.in. istniejącą i planowaną infrastrukturę, miejsca przesek (elektrownie, progi, pstrągarnie, itp.) czy miejsca niebezpieczne (bystrza, itp.).


System obejmuje również znaki informacyjno-promocyjne, które zostały zaprojektowane zgodnie z Systemem Identyfikacji Wizualnej Województwa Pomorskiego w zakresie turystyki oraz dostosowane do istniejącego oznakowania na szlakach wodnych, przede wszystkim w zakresie kolorystyki oraz czcionek. Znaki zaprojektowaną z myślą o zrównoważonej formie korespondującej z otoczeniem przyrodniczym, często o wysokim walorze krajobrazowym.

Oznakowanie drogowe oparte zostało o wytyczne zawarte w rozporządzeniu Ministrów Infrastruktury oraz Spraw Wewnętrznych i Administracji z dnia 13 lipca 2002 roku w sprawie znaków i sygnałów drogowych. Na szlaku „Pomorskich Szlaków Kajakowych” zamierza się oznaczyć dojazd do ok. 190 lokalizacji za pomocą znaków typu E-7, które kierować będą przede wszystkim do przystani kajakowych, poliwakowych i miejsc wodowania kajaków.



Znak podstawowy


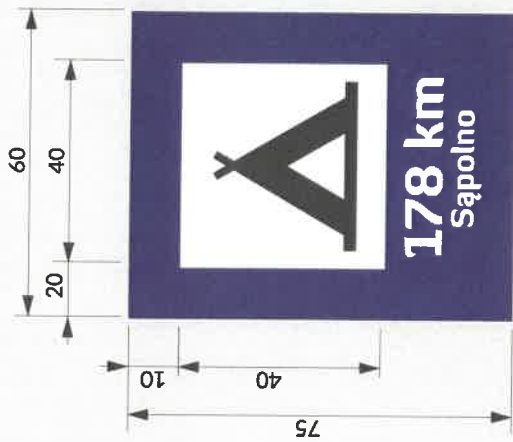
Font: Diavlo Black
Liternictwo powinno być dopasowane
do szerokości znaku wewnętrzznego (40 cm)


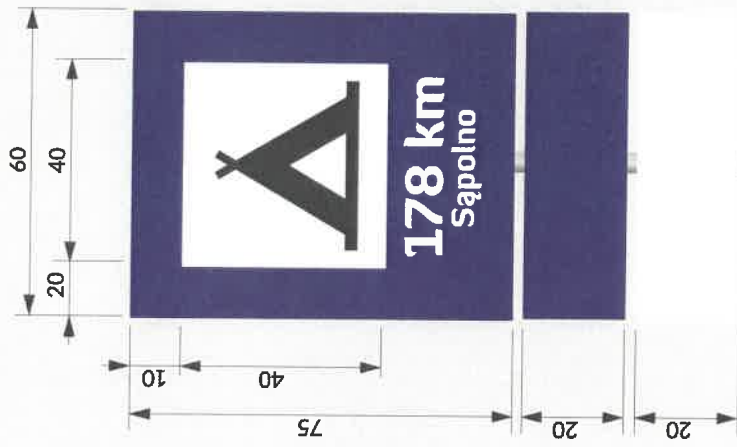


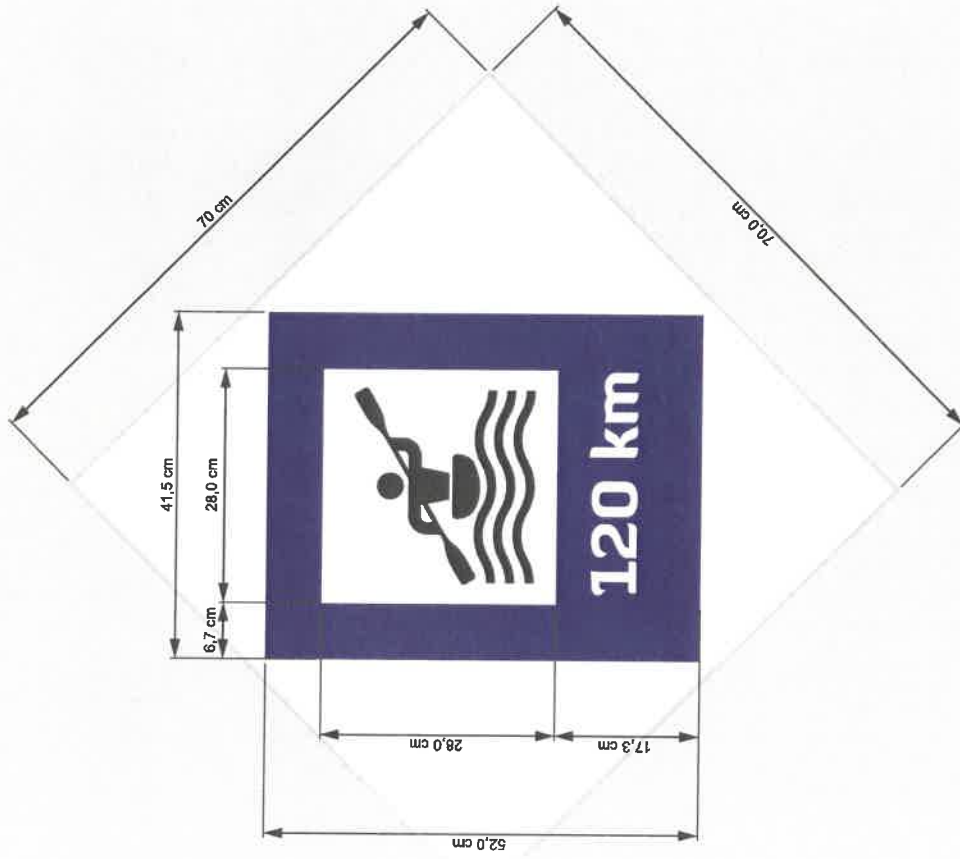
Znak podstawowy

Dodatkowa tablica informacyjna

Dodatkowa tablica informacyjna









Znak "Wyptyw/wptyw rzeki/szlaku z jeziora" jest modyfikacją znaku podstawowego (kilometrażowego). Ma on inny kształt i wymiar, niż pozostałe znaki (przechylony kwadrat o boku 70 cm). Tło znaku jest białe, dla większej czytelności. W kwadrat wkomponowany jest standardowy (nieco pomniejszony) znak szlaku kajakowego. Pozwoli to z dużej odległości zidentyfikować miejsce wptywu/wptywu szlaku kajakowego.

W przypadku tego znaku należy indywidualnie dopasować wysokość słupka nośnego, w zależności od lokalizacji i widoczności znaku tak, aby był on widoczny z dużej odległości. W szczególności należy dostosować wysokość tak, aby znak był widoczny powyżej linii roślinności brzegowej (trzcin, szuwarów).





rz. Ruda



CMYK: 0, 0, 0, 100

CMYK: 100,100,0,0

CMYK: 0,100,100,0

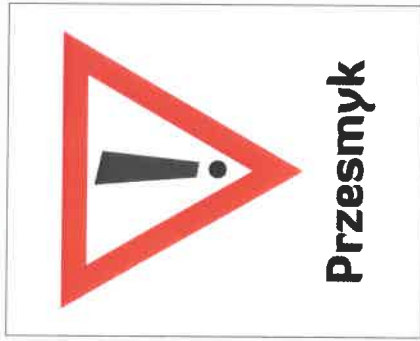
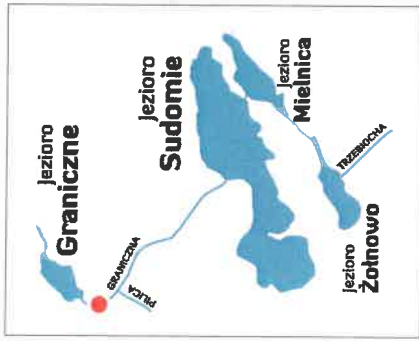
CMYK: 0, 60, 100, 0

PANTONE: ProBlack

PANTONE: 273


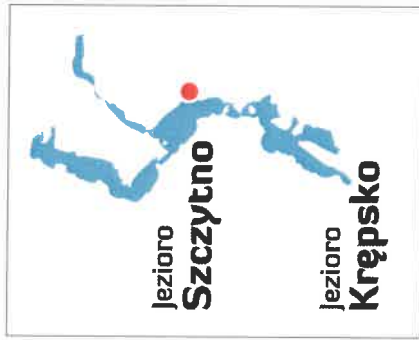
PANTONE: 485

PANTONE: 152




rz. Graniczna

rz. Brda
Garbaty M. 0,5 km Dolinka 5 km





Znak szlaku z kilometrażem
liczonym w górę rzeki



Pole biwakowe / namiotowe



Stacja wodna



Przenoska (przewózka) kajaków
Podpis to długość przenoski
w metrach



Przystań kajakowa



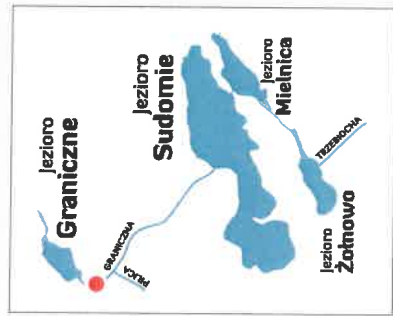
Miejsce wodowania
kajaków



Kierunek szlaku kajakowego




Atrakcja turystyczna




Schemat jeziora




Wyptyw rzeki / szlaku
z jeziora



miejsca niebezpieczne
(zachować szczególną
ostrożność)



elektrownia wodna



jaz na rzece





zakaz pływania



zakaz wodowania

SYSTEM ZNAKOWANIA RZEK: Tablica informacyjjna






Tablica informacyjna jest dwustronna. Na jednej stronie przedstawiony jest schemat szlaków kajakowych w województwie, na drugiej - opis i mapa danego szlaku kajakowego. Lokalizując tablicę, należy zapewnić dostęp do niej z obu stron.























System oznakowania rzeki Brdy (odcinek górny)






LP	Numer znaku	Miejsce	Powiat	GPS	Gmina	Km szlaku przed korektą	Km szlaku po korekcie	Grafika znaku po zmianie	Komentarz
1	Brd_a_T01	Świeszyno	byfowski	53 58 56.56 N 17 4 46.56 E	Miastko	233,00	244,0 km	Zgodnie z projektem indywidualnym	Przystań w Świeszynie (początkowa)
2	Brd_a_01 Brd_a_02	Świeszyno	byfowski	53 58 56.56 N 17 4 46.56 E	Miastko	233,00	244,0 km		Przystań w Świeszynie (początkowa)
3	Brd_a_03 Brd_a_04	Świeszyno	byfowski	53 58 56.56 N 17 4 46.56 E	Miastko	233,00	-		Świeszyno
4	Brd_a_05	Jezioro Głębokie	byfowski	53 57 54.03 N 17 7 28.11 E	Miastko	229,50	240,1 km		Wypływ Brdy z Jez. Głębokiego
5	Brd_a_06	Trzyniec	człuchowski	53 57 58.99 N 17 9 26.08 E	Koczala	225,00	237,9 km		Most w Trzyniecu
6	Brd_a_07 Brd_a_08	Stara Brda Pilska	człuchowski	53 56 42.24 N 17 12 49.18 E	Koczala	222,00	232,2 km		Stara Brda Pilska (przenoska)



LP	Numer znaku	Miejsce	Powiat	GPS	Gmina	Km szlaku przed korektą	Km szlaku po korekcie	Grafika znaku po zmianie	Komentarz
7	Brdą_T02	Stara Brda Piliska	człuchowski	53 56 42.24 N 17 12 49.18 E	Koczala	222,00	232,2 km	Zgodnie z projektem indywidualnym	Stara Brda Piliska (miejsce wodowania)
8	Brdą_09	Stara Brda Piliska	człuchowski	53 56 42.24 N 17 12 49.18 E	Koczala	222,00	232,2 km		Stara Brda Piliska (miejsce wodowania)
9	Brdą_T03	Stara Brda Piliska	człuchowski	53 56 42.24 N 17 12 49.18 E	Koczala	221,50	231,8 km	Zgodnie z projektem indywidualnym	Stara Brda Piliska (przystań kajakowa)
10	Brdą_10	Stara Brda Piliska	człuchowski	53 56 42.24 N 17 12 49.18 E	Koczala	221,50	231,8 km		Stara Brda Piliska (przystań kajakowa)
11	Brdą_11 Brdą_12	Stara Brda Piliska	człuchowski	53 56 42.24 N 17 12 49.18 E	Koczala	221,50	231,8 km		Stara Brda Piliska (przystań kajakowa)
12	Brdą_13	Leśnictwo Pustowo	człuchowski	53 55 57.78 N 17 12 22.15 E	Koczala	220,00	230,2 km		Most przy leśniczówce Pustowo
13	Brdą_T04	Żolna I	człuchowski	53 54 19.16 N 17 13 59.18 E	Przechlewo	215,00	222,7 km	Zgodnie z projektem indywidualnym	Przystań kajakowa Żolna I

LP	Numer znaku	Miejsce	Powiat	GPS	Gmina	Km szlaku przed korektą	Km szlaku po korekcie	Grafika znaku po zmianie	Komentarz
14	Brdą_14	Żołna I	człuchowski	53 54 19.16 N 17 13 59.18 E	Przechlewo	215,00	222,7 km		Przystań kajakowa Żołna I
15	Brdą_T05	Żołna II	człuchowski	53 54 11.25N 17 14 2.95 E	Przechlewo	215,00	222,5 km	Zgodnie z projektem indywidualnym	Przystań kajakowa Żołna II
16	Brdą_15	Żołna II	człuchowski	53 54 11.25N 17 14 2.95 E	Przechlewo	215,00	222,5 km		Przystań kajakowa Żołna II
17	Brdą_T06	Nowa Brda	człuchowski	53 52 42.92 N 17 12 19.62 E	Przechlewo	208,00	218,3 km	Zgodnie z projektem indywidualnym	Przystań kajakowa Nowa Brda II
18	Brdą_16	Nowa Brda	człuchowski	53 52 42.92 N 17 12 19.62 E	Przechlewo	208,00	218,3 km		Przystań kajakowa Nowa Brda II
19	Brdą_17 Brdą_18	Nowa Brda	człuchowski	53 52 42.92 N 17 12 19.62 E	Przechlewo	208,00	-		Przystań kajakowa Nowa Brda II
20	Brdą_T07	Nowa Brda	człuchowski	53 52 35.78N 17 12 9.06 E	Przechlewo	208,00	217,9 km	Zgodnie z projektem indywidualnym	Przystań kajakowa Nowa Brda I

LP	Numer znaku	Miejsce	Powiat	GPS	Gmina	Km szlaku przed korektą	Km szlaku po korekcie	Grafika znaku po zmianie	Komentarz
21	Brdą_19	Nowa Brda	człuchowski	53 52 35.78N 17 12 9.06 E	Przechlewo	208,00	217,9 km		Przystań kajakowa Nowa Brda I
22	Brdą_20 Brdą_21	Nowa Brda	człuchowski	53 52 35.78N 17 12 9.06 E	Przechlewo	208,00	-		Przystań kajakowa Nowa Brda I
23	Brdą_22	Folbryk	człuchowski	53 50 34.36 N 17 11 34.72 E	Przechlewo	202,00	211,4 km		Ujście rzeki Modrej
24	Brdą_T8	Folbryk	człuchowski	53 50 25.58 N 17 11 33.35 E	Przechlewo	201,50	211,1 km	Zgodnie z projektem indywidualnym	Przystań w Folbryku (lewa str.)
25	Brdą_T09	Folbryk	człuchowski	53 50 25.58 N 17 11 33.35 E	Przechlewo	201,50	211,1 km	Zgodnie z projektem indywidualnym	Przystań w Folbryku (prawa str.)
26	Brdą_24 Brdą_25	Folbryk	człuchowski	53 50 25.58 N 17 11 33.35 E	Przechlewo	201,50	211,1 km		Przystań w Folbryku Zmiana grafiki
27	Brdą_26	Folbryk	człuchowski	53 50 25.58 N 17 11 33.35 E	Przechlewo	201,50	211,0 km	 	Most Zmiana grafiki

LP	Numer znaku	Miejsce	Powiat	GPS	Gmina	Km szlaku przed korektą	Km szlaku po korekcie	Grafika znaku po zmianie	Komentarz
28	Brd_a_T10	Garbaty Most	człuchowski	53 82 91.93 N 17 20 53.75 E	Przechlewo	198,60	208,2 km	Zgodnie z projektem indywidualnym	Przystan przy Garbatym Moście (dodatkowa tablica)
29	Brd_a_27	Garbaty Most	człuchowski	53 82 91.93 N 17 20 53.75 E	Przechlewo	198,60	208,2 km		Przystan przy Garbatym Moście
30	Brd_a_28	Rudniki	człuchowski	53 49 29.27 N 17 12 15.14 E	Przechlewo	198,50	207,4 km		Ujście Rudej (wspólnie na jednym słupku ze znakiem na Rudej pokazującej kierunek na Brdże)
31	Brd_a_29 Brd_a_30	Dolinka	człuchowski	53 47 27.86 N 17 12 18.98 E	Przechlewo	195,00	201,9 km	 	Przystan "Dolinka"
32	Brd_a_32	Jezioro Szczytowo Małe	człuchowski	53 46 19.41 N 17 13 9.99 E	Przechlewo	185,00	194,3 km		Przesmyk pomiędzy j. Szczytowo Wielkie i Szczytowo Małe Zmiana grafiki
33	Brd_a_33a	Przechlewo	człuchowski	-	Przechlewo	-	192,4 km		Znak przesunięty z pozycji nr 35, zmiana grafiki (lokalizacja na moście w Zawadzie na terenie przepompowni)
34	Brd_a_T11	Przechlewo	człuchowski	53 77 89.10 N 17 25 20.00 E	Przechlewo	182,00	189,9 km	Zgodnie z projektem indywidualnym	Przystan OSIR w Przechlewie

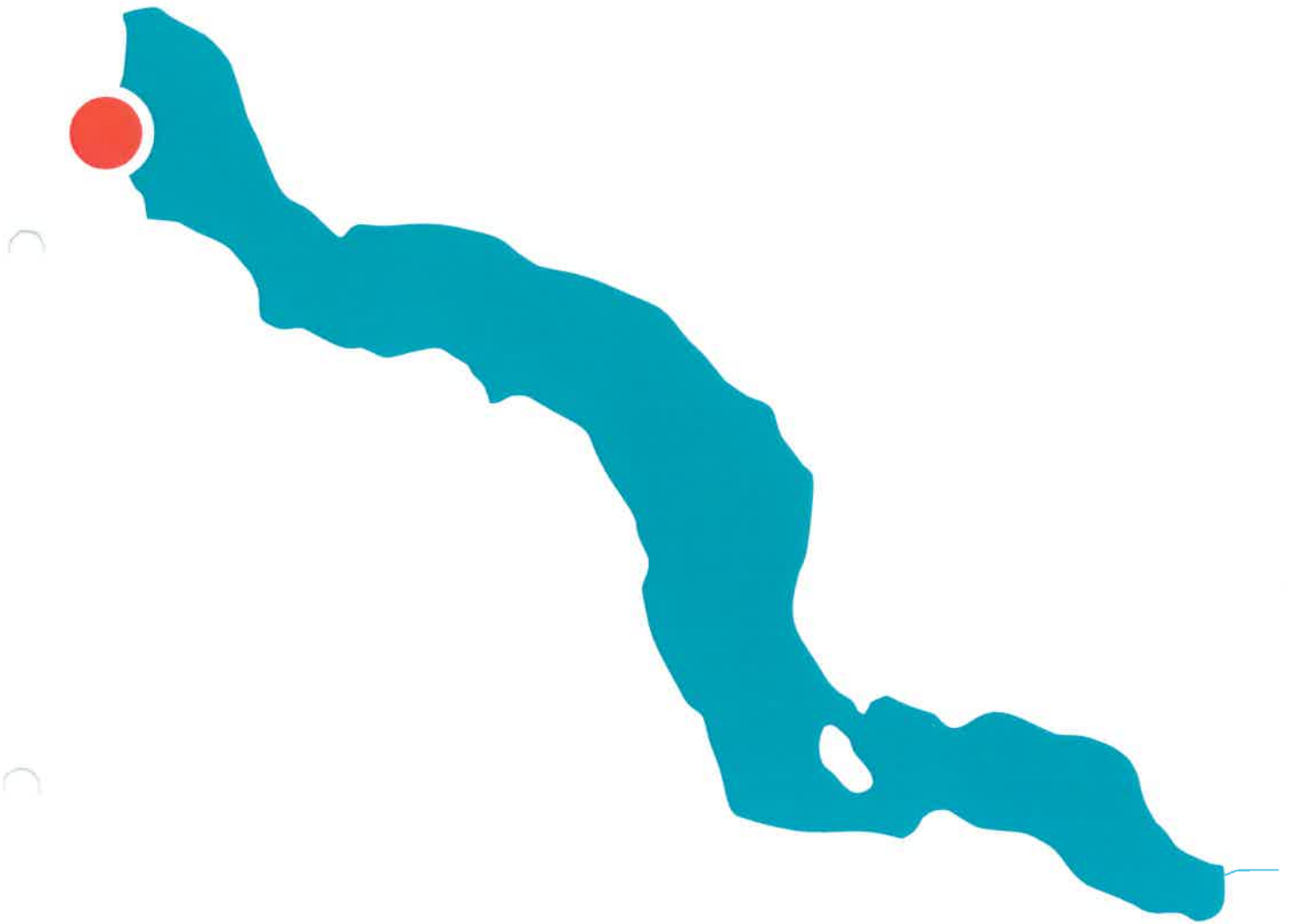
LP	Numer znaku	Miejsce	Powiat	GPS	Gmina	Km szlaku przed korektą	Km szlaku po korekcie	Grafika znaku po zmianie	Komentarz
35	Brdą_33 (znak nr 34 przesunięty do poprzedniego wiersza jako 33a)	Przechlewo	człuchowski	53 77 89.10 N 17 25 20.00 E	Przechlewo	182,00	189,9 km		Przystań OSIR w Przechlewie Drugi znak przesunięty na most w Zawadzie poz. 33a
36	Brdą_35	Płaszczyca	człuchowski	53 78 19.84 N 17 33 13.42 E	Przechlewo	175,00	183,5 km		Płaszczyca - most
37	Brdą_36	Płaszczyca	człuchowski	53 46 52.43 N 17 19 53.75 E	Przechlewo	174,60	183,4 km		Płaszczyca - przystań
38	Brdą_T12	Sapolino Człuchowskie	człuchowski	53 48 18.43 N 17 21 2.74 E	Przechlewo	170,50	178,3 km	Zgodnie z projektem indywidualnym	Przystań kajakowa w Sapólnie Czł. (dodatkowa tablica)
39	Brdą_37	Sapolino Człuchowskie	człuchowski	53 48 18.43 N 17 21 2.74 E	Przechlewo	170,50	178,3 km		Przystań kajakowa w Sapólnie Czł.
40	Brdą_38 Brdą_39	Sapolino Człuchowskie	człuchowski	53 48 18.43 N 17 21 2.74 E	Przechlewo	170,50	178,3 km		Przystań kajakowa w Sapólnie Czł.

LP	Numer znaku	Miejsce	Powiat	GPS	Gmina	Km szlaku przed korektą	Km szlaku po korekcie	Grafika znaku po zmianie	Komentarz
41	Brdą_40	Sapolno Człuchowskie	człuchowski	53 48 17.58 N 17 21 5.13 E	Przechlewo	170,50	178,3 km		Przystań kajakowa w Sapólnie Czł. (na drugim brzegu)
42	Brdą_41	Sapolno Człuchowskie	człuchowski	53 48 18.36 N 17 21 5.1 E	Przechlewo	170,00	178,3 km		Most w Sapólnie Człuchowskim

Grafika znaków



244 km
Świeszyno



Jezioro
Głębokie



Przystań kajakowa

Rz. Brda 600 m

Przystań kajakowa

Rz. Brda 600 m





240 km
rz. Brda

Grafika

tablicy informacyjnej



Fot. F. Denczewski



SZLAKI KAJAKOWE W REGIONIE POMORSKIM

WIEPRZA	100 km
Polezyna	9 km
Szulinica	35 km
SLUPIA	133 km
Bytów	20 km
Kornieńca	36 km
Skoczów	33 km
ŁUPAWA	95 km
Bukowina	19 km
LEBA	104 km
Chabč	2 km
PIAŚNICA	8 km
CZARNA WODA (woda)	13 km
REDA	37 km
BRDA	244 km
Ruda	13 km
Chodnia	23 km
Zbrzyca z Młosiną	45 km
Kłomocznica	26 km
Wielki Kanał Brdy	28 km
GWDA	136 km
Czarnica	29 km
Biała	30 km
WDA	203 km
Pilica (Borowa)	7 km
Graniczna / Trzebielicha	16 km
Kanał Wdy	18 km
WIERZYCA	154 km
Wiatczka	12 km
RADUNIA	51 km
Kółka Jezior Raduńskich	37 km
MOTŁAWA	14 km
Węwnętrzne wody Gdańska	9 km
MARTWA WISŁA	23 km
Wielka Śmiała	2,5 km
NOGAT	63 km
Szkarpawa	23 km
Włata Królweńska	12 km
Tuga - Świątko	25 km
LIWA	100 km

DEKALOG KAJAKARZA

1. Nie szarżuj! Trasę spływu zaplanuj wcześniej i dostosuj ją do umiejętności - swoich i grupy. Pamiętaj, będziesz płynąć w tempie najsłabszych i najmniej doświadczonych uczestników wycieczki.
2. Uważaj na pogodę! Nie wyruszaj na szlak podczas silnego wiatru lub deszczu. W czasie burzy bierz pod uwagę nie tylko obywateli aktywni i pasażerów pod samymi drzewami.
3. Bezpieczeństwo to podstawa! Niezależnie od umiejętności fizycznych, zawsze noś na sobie kamizelkę asekuracyjną. Dzieci powinny mieć w czasie całego spływu szczególną opiekę doświadczonych kajakarzy.
4. Dobry start i zakończenie! Do kajaka wsiadaj, gdy jest ustawiony dziobem w górę rzeki, a do brzozy odciągaj zawsze pod prąd.
5. Czytaj wody i prądy! Niebezpieczne sytuacje! Płynąc po rzece, zwracaj uwagę na szorstki dno i wyloty w jej nurcie. Mogą to być opary, świadczące o podwodnych przeszkodach grozących wywróceniem kajaka. Uważaj też na bystrza, nisko zwieszające się nad wodą gałęzie, niskie mostki oraz zwalone drzewa.
6. Kajak jest wytrzymały! Nigdy nie wykonyj w nim gwałtownych ruchów ani nie napywaj, nawet od startu, na kajaki innych uczestników spływu. Po wywróceniu na głębszej wodzie holuj kajak do brzozy, nie odciągając go.
7. Nigdy nie pływaj samotnie! Ważne jest, aby w razie wypadku, był ktoś Ciobli, kto utrzalił Ci pomocy, lub ją wezwie.
8. Łączność zawsze i wszędzie! Noś przy sobie zabezpieczony przed wodą telefon komórkowy z wpisanymi numerami służb ratunkowych.
9. Trzeźwy umysł! Nigdy nie spódywaj alkoholu i innych środków odurzających podczas spływu.
10. Szanuj przyrodę! Dbaj o środowisko, w którym się znajdujesz, nie hałasuj, nie rzucaj odpadków i nie poruszaj się po brzozy!

POMORSKIE SZLAKI KAJAKOWE

W województwie pomorskim znajduje się 40 niezwykłych szlaków kajakowych. Liczących łącznie blisko 1 600 kilometrów. Są wśród nich zarówno trasy i leniwym nurcie, idealne na początek przygody z kajakami, jak i trudne odcinki o charakterze górskim, rekomendowane bardziej doświadczonym wodniakom. Na większości z tych szlaków w ponad 200 lokalizacjach wybudowano infrastrukturę, dedykowaną kajakarom. Są to przystanki, pola biwakowe i przenośniki. Zapewniają one wygodę i zwiększają bezpieczeństwo użytkowników.

Spływy kajakowe dają możliwość podziwiania nieskazitawej przyrody Pomorza i napotkania wielu rzadkich gatunków roślin i zwierząt. Czysta, spokojna, wesoła woda i zielone krajobrazy są najwspanialszymi atutami pomorskich szlaków kajakowych. Różnorodni i ciekawi ekosystemy dolin rzecznych i jezior, przekształcone w szlaki, chronione są w licznych parkach krajobrazowych i rezerwach przyrody.

Nad brzegami pomorskich rzek wznoszą się majestatyczne, ceglane zamki i kościoły oraz przastare grodziska, które stanowią mogą dodatkową atrakcję na spływie. Szlaki kajakowe prowadzą też czysto rzekami, płynącymi przez centra zabytkowych miast i miasteczek. Niektóre budowle hydrotechniczne na szlakach, jak młyny, kanały, czy elektrownie wodne, liczą sobie ponad sto lat i są wyjątkowymi zabytkami techniki. Część z nich udostępniona jest do zwiedzania.

To wszystko czeka na turystów, odwiedzających pomorskie szlaki kajakowe. Historię tych i oferty organizatorów turystyki kajakowej. Zapraszamy!



Fot. P. Dądołowicz

Charakterystyka

Brda należy do najbardziej znanych i najchętniej odwiedzanych szlaków kajakowych w Polsce. Nadaje się zwłaszcza dla osób, które dopiero zaczynają swoją przygodę z kajakami.

W głównym odcinku, niemal w całości prowadzącym przez rozległe i dżunglowe lasy, od czasu do czasu pojawiają się ławy do pokonania przez rzekę. Nurt jest tu sztywny, ponieważ rzeka płynie wąskim korytem.

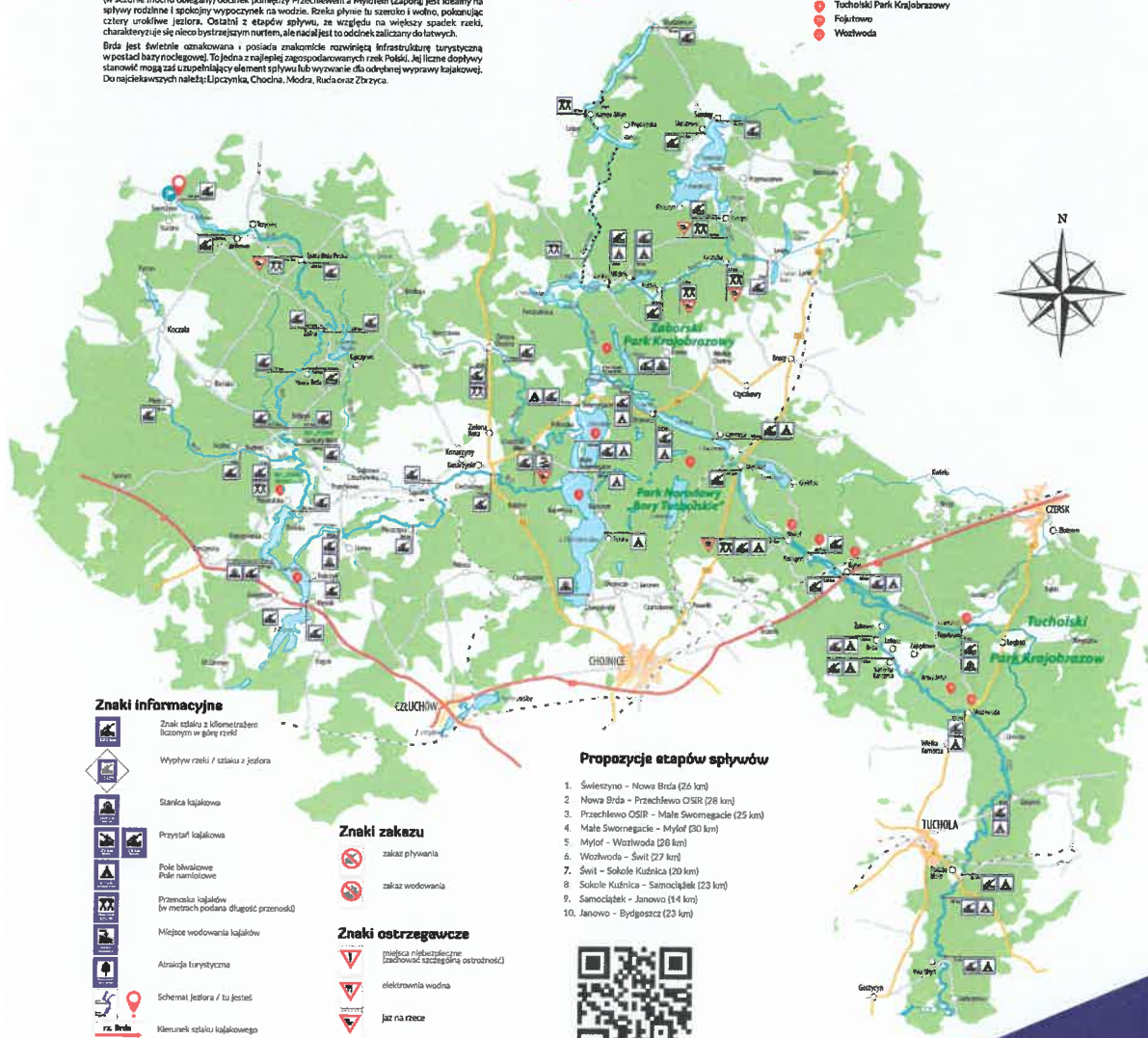
Brda jest świetnie oznakowana i posiada znakomicie rozwiniętą infrastrukturę turystyczną w postaci bazy noclegowej. To jedna z najlepiej zorganizowanych rzek Polski, jej liczne dopływy stanowiąc mogą zaś uzupełniający element spływu lub wyrwanie dla odrębnej wyprawy kajakowej.

Szlak Brdy

- Start: Świeszyno (L. Głębokie)
Meta: Fordon (Bydgoszcz)
Czas spływu: 10 dni
Długość szlaku: 244 km

Atrakcje szlaku kajakowego Brdy

- Rezerwat Osiedle Kormoranów
Wyspa Gródek, na Jedzema Szczyno
Jezioro Czarykajowskie i Kanalskie
Zaborski Park Krajobrazowy
Park Narodowy Bory Tucholskie i Rezerwat Biofity "Bory Tucholskie"
Zabytkowa zapora wodna w Myłofie
Wielki Kanał Brdy
Rytel
Tucholski Park Krajobrazowy
Fojtowo
Wozłwoda



Znaki informacyjne

- Znak szlaku z kilometrażem licznym w górę rzeki
Wypływ rzeki / zlatku z jeziora
Stacja kajakowa
Przystań kajakowa
Pole doświadczalne
Przebieg kajaków (w metrach podana długość przonośki)
Miejsce wodowania kajaków
Atrakcja turystyczna
Schemat jeziora / tu jest!
Kilometr szlaku kajakowego

Znaki zakazu

- zakaz pływania
zakaz wodowania

Znaki ostrzegawcze

- miejsca niebezpieczne (zakazować szczególnej ostrożności)
elektryczna woda
jazd na rzece

Propozycje etapów spływów

- 1. Świeszyno - Nowa Brda (26 km)
2. Nowa Brda - Przechlewo OSIR (26 km)
3. Przechlewo OSIR - Małe Swornegacie (25 km)
4. Małe Swornegacie - Myłof (30 km)
5. Myłof - Wozłwoda (26 km)
6. Wozłwoda - Świt (27 km)
7. Świt - Sokole Kudźnica (20 km)
8. Sokole Kudźnica - Samociążek (23 km)
9. Samociążek - Janowo (14 km)
10. Janowo - Bydgoszcz (23 km)



Trudność szlaków kajakowych

- Szlak łatwy (rodzinny)
Szlak o umiarkowanym stopniu trudności
Szlak trudny lub bardzo trudny ("zwolniony")

Szlak atrakcyjne polebowo przonośki, spływy nurt rzeki.
Wymagane podstawowe doświadczenia w pływaniu kajakami.
Miejscami mogą być obniżenie przepływu, uciążliwe fragmenty i przonośki oraz bystry.
Rekomendowany doświadczeni kajakistów, zakazane kajaków jednoczyni.